Piano Territoriale di Coordinamento provinciale (PTC2)

approvato con D.C.R. n. 121-29759 del 21 luglio 2011

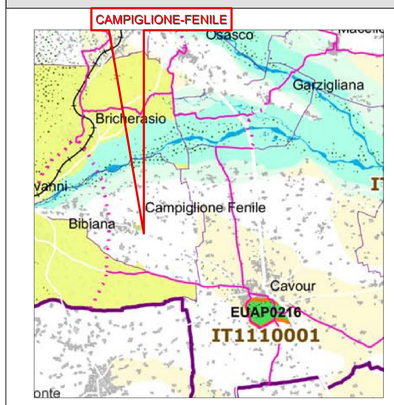

Sistema protetto e delle aree libere

Aree protette (Core Areas - Artt. 35, 36 NdA)

EUAP1 Provinciali istituite

Siti Rete "Natura 2000" (Core Areas - Artt. 35, 36 NdA)

IT1 SIC - ZPS

Fasce perifluviali e corridoi di connessione ecologica (Corridors - Artt. 35-47 NdA)

Fasce perifluviali*

Corridoi di connessione ecologica**

* Fasce di esondazione A e B da PAI e Programma di ricerca della Provincia di Torino

** Fascia di esondazione C da PAI, Programma di ricerca e altri studi di approfondimento provinciali

Piste ciclabili (Art. 42 NdA)

Dorsali provinciali esistenti (da Programma 2009)

Dorsali provinciali in progetto (da Programma 2009)

Ipotesi di percorso ciclabile lungo il canale Cavour

Aree di particolare pregio paesaggistico e ambientale (Buffer zones - Artt. 35-36 NdA)

Proposte

Aree boscate *** **(Artt. 26-35 NdA)** *** Fonte IPLA (PTF)

Aree verdi urbane **(Art. 34 NdA)**

Suoli agricoli e naturali ricadenti nella I e II classe di capacità d'uso dei suoli **** **(Art. 27 NdA)** **** Fonte IPLA - anno 2010 - scala 1:250.000

Temi di base

Limiti amministrativi

Limite di Stato
Limite provinciale
Limite comunale

Viabilità esistente per livelli

1
2
3
4
Ferrovie

Idrografia

Aree urbanizzate

Estratto tavola 3.1
"Sistema del verde e delle aree libere"

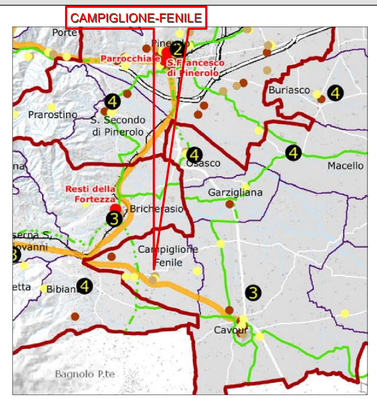

Sistema dei beni culturali

Centri storici (Art. 20 NdA)

1 di grande rilevanza
2 di notevole rilevanza
3 di media rilevanza
4 di interesse provinciale

Il Sistema dei Beni Culturali sul Territorio Provinciale (Art. 31 NdA)

Beni rilevanti

Poli della religiosità

Beni architettonici di interesse storico-culturale

Altri beni

Percorsi turistico-culturali (Art. 31 NdA)

Aree storico-culturali (Art. 20 NdA)

1.	Canavese ed Eporediese
1.1	Valli dell'Orco
1.2	Val Chiusella
1.3	Innesto Valle d'Aosta
2.	Valli di Lanzo
3.	Valle di Susa
4.	Valli valdesi e Pinerolese
4.1	Pinerolese
4.2	Val Pellice
5.	Torinese e Piana del Po
5.1	Valle del Sangone
6.	Chierese e Collina di Torino
6.1	Collina del Chiavasese

Piste ciclabili (Art. 42 NdA)

Dorsali provinciali esistenti (da Programma 2009)

Dorsali provinciali in progetto (da Programma 2009)

Temi di base

Limiti amministrativi

Limite di Stato
Limite provinciale
Limite comunale

Viabilità esistente per livelli

1
2
3
4
Ferrovie

Idrografia

Aree urbanizzate

Estratto tavola 3.2 "Sistema dei beni culturali: centri storici, aree storico-culturali e localizzazione dei principali beni"

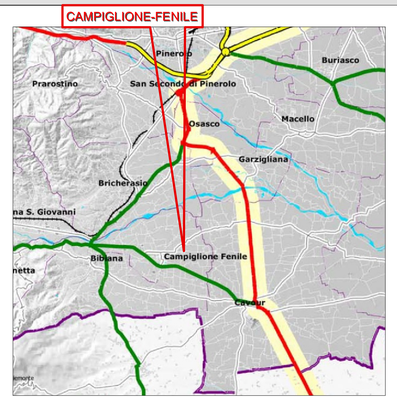

Gerarchie della viabilità

Livelli gerarchici della viabilità (esistente o prevista)

Livello 1 : Autostrade (cat. A - B) esistenti e previste

Livello 2 : Viabilità principale e adduttori radiali all'A.M.T. esistente o prevista

Livello 3 : Viabilità di carattere provinciale o sovralocale esistente o prevista

Livello 4 : Viabilità di carattere sovracomunale esistente o prevista

Corridoio Pedemontana

Temi di base

Limiti amministrativi

Limite di Stato
Limite provinciale
Limite comunale

Viabilità comunale

Ferrovie

Urbanizzato fuori provincia

Aree urbanizzate

Idrografia

Estratto tavola 4.2 "Carta delle gerarchie delle adduzioni nella area torinese"

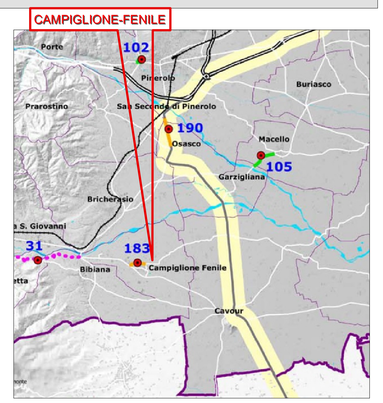

Progetti di viabilità

Elementi progettuali

Numerazione intervento (vedi Allegato 7)

Viabilità in fase di realizzazione

Viabilità in progettazione preliminare o di fattibilità

Viabilità in fase di studio o in corso di approfondimento

Tratte di viabilità esistente (Pedemontana e Anulare esterno)

Corridoio Pedemontana

Temi di base

Limiti amministrativi

Limite di Stato
Limite provinciale
Limite comunale

Viabilità esistente per livelli

1
2
3
4
Ferrovie

Urbanizzato fuori provincia

Aree urbanizzate

Idrografia

Legenda

Edifici catastali

Particelle catastali

Confine comunale

Aree interessate dal progetto di variante

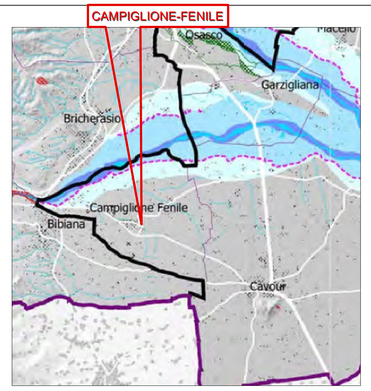

Difesa del Suolo (Art. 50 NdA)

Dissesti lineari

classe 1 ***

Dissesti areali

classe 1 ***

classe 3 ****

Autorità di Bacino del fiume PO - Fasce PAI (Piano di Assetto Idrogeologico)

fascia A

fascia B

fascia C

limiti di progetto

*** classe 1 Il dato è il più affidabile tra quelli confrontati - il suo Grado di corrispondenza assoluto è SCARSO; si renderanno necessari ulteriori approfondimenti da condurre da parte delle Comunità Montane e/o a seconda che gli ambiti siano antropizzati o meno

**** classe 3 dati relativi ai Comuni dotati di strumenti urbanistici approvati con D.G.R.

Temi di base

Limiti amministrativi

Limite di Stato
Limite di Comunità Montana o Ambito di pianura
Limite provinciale
Limiti comunali

Viabilità esistente per livelli

1
2
3
4
Ferrovie

Idrografia

Urbanizzato

Aree urbanizzate

Estratto tavola 5.1
"Quadro del dissesto idrogeologico"

COMMITTENTE/PROPRIETA'

REGIONE PIEMONTE

CONSORZIO IRRIGUO VAL PELLICE - CAVOURESE

costituito ai sensi della L.R. n. 21/99

Distretti Irrigui BEDALE di CAVOUR - CAMPIGLIONE FENILE - SAMBONE

TORINO METROPOLI Città metropolitana di Torino

LOCALIZZAZIONE

Comuni di:
CAVOUR - CAMPIGLIONE FENILE - BRICHERASIO - BIBIANA

TITOLO PROGETTO

Programma triennale 2007 - 2009 di finanziamento a favore dei consorzi gestori dei comprensori di irrigazione per la realizzazione di infrastrutture irrigue di importanza strategica

Unificazione opere di presa lungo l'asta del torrente Pellice e costruzione impianto di distribuzione per la trasformazione di irrigazione da scorrimento a pioggia/spruzzo e costruzione centrale idroelettrica

ASPETTI URBANISTICI

OGGETTO DELL'ELABORATO

Illustrazione del rapporto tra le previsioni del Piano e gli strumenti di pianificazione di cui al Titolo II, L.R. 56/77 e s.m.i.
Il Piano Territoriale di Coordinamento provinciale (PTC2)

Tav:	Agg.	Scala di riferimento:
03	00	Data: Febbraio 2018
		Archivio: M126_PRE_VIG_03_PTC2_00

Consorzio Irriguo di II grado
Val Pellice - Cavourese
Il Presidente: TERLI ANGELO

Il Professionista

arch. Marco PAIRONE

via Brunetta d'Usseaux, 19 - 10064 Pinerolo
Tel/Fax 0121.73400
mobile 339.1657.830
marco.pairone@libero.it